

MAPA DO CELÓW PROJEKTOWYCH	
Oznaczenie kancelaryjne zgłoszenia pracy geodezyjnej	GG.6640.152.2016
Nazwa miejscowości	Polkowice
Jednostka ewidencyjna	identyfikator 021601_4
	nazwa Chocianów - miasto
Obręb ewidencyjny	identyfikator 0001
	nazwa Chocianów
Skala mapy	1 : 500 (Powiększenie)
Sekcja mapy	442.333.214, 452.111.0121
Nazwa układu współrzędnych	prostokątnych płaskich 1965
	układu wysokości Kronsztad 86
Oznaczenie granic obszaru, który był przedmiotem aktualizacji	-----
Informacja o służebnościach gruntowych mających wpływ na zagospodarowanie gruntów, zlokalizowanych w granicach projektowanej inwestycji	Mapa została wykonana bez ustalenia obciążeń służebnościami gruntowymi
Data opracowania mapy	23.02.2016 r.

BIURO GEODEZJI, KARTOGRAFII I WYCENY NIERUCHOMOŚCI GIK
Krzysztof Leśny
59-300 Lubin, ul. Armii Krajowej 16/14
tel. 509 841 380; 607 372 956
NIP 622-189-44-30, REG. 931175701

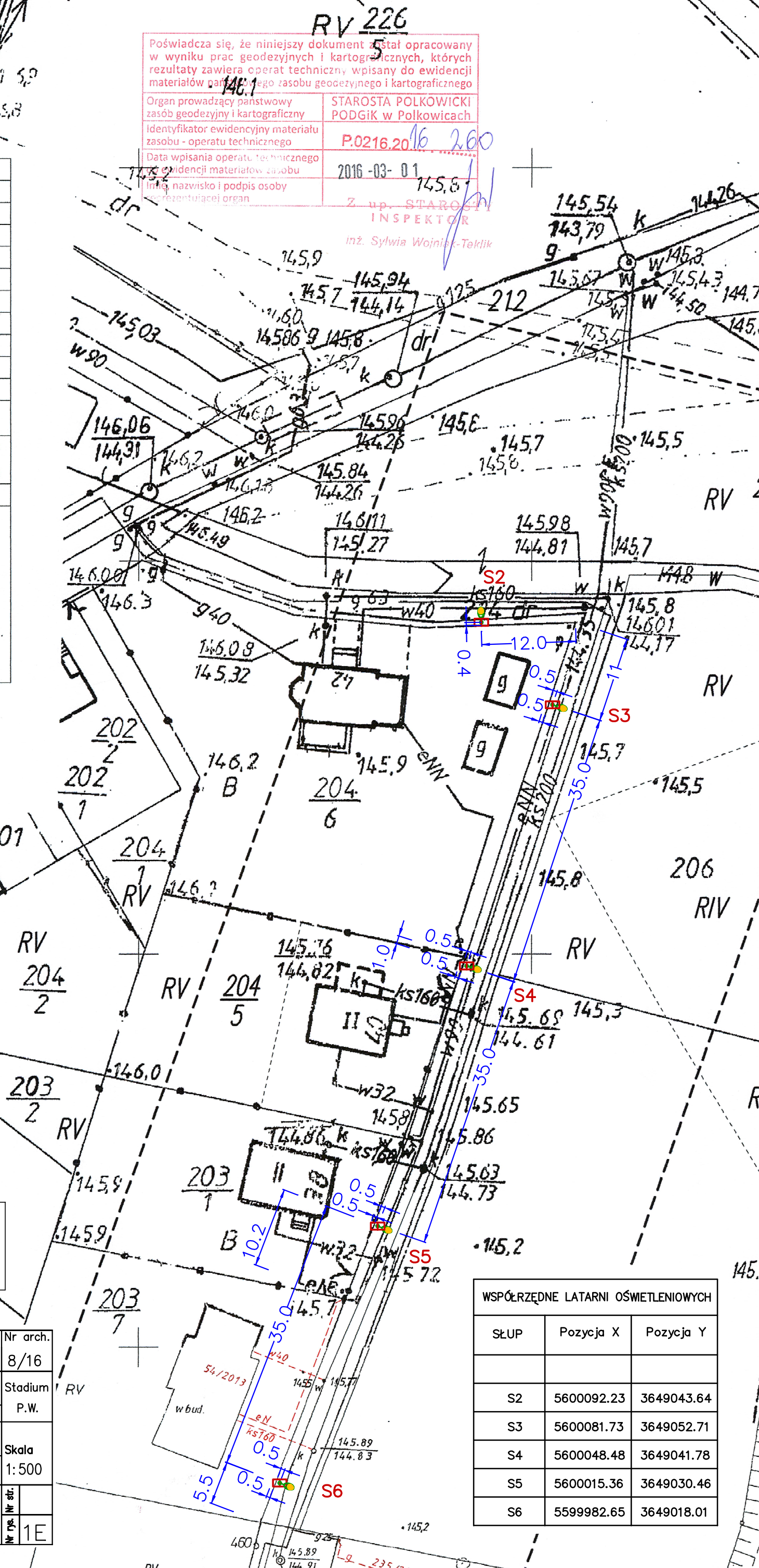
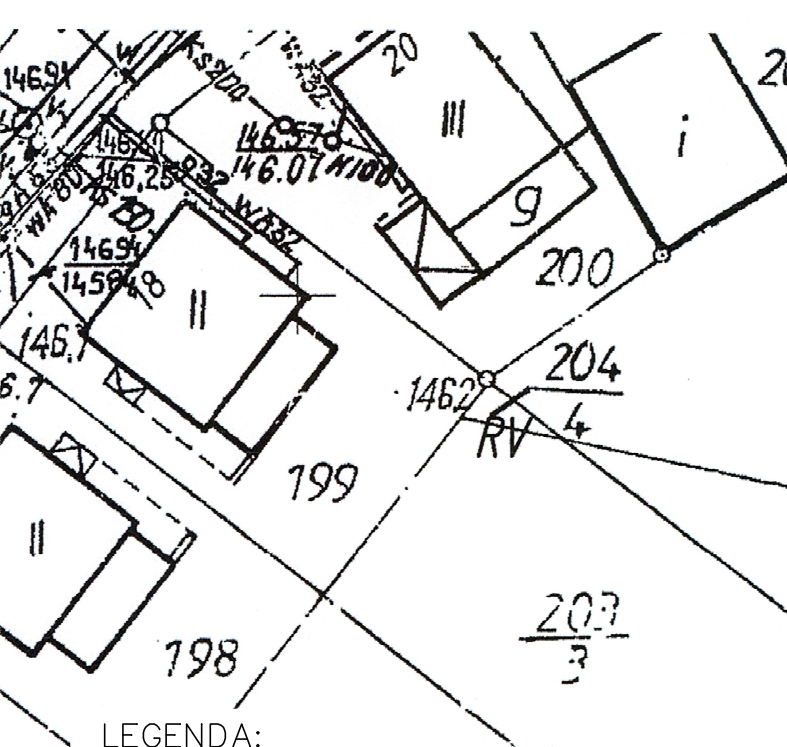
mgr inż. Jan Gódzik
Upr. do wykonywania samodzielnych funkcji w dziedzinie geodezji, kartografii, i szacowania nieruchomości.
Świadectwo Nr 142, zakres 1,2,4,5
Specjalność: Szacunki Przesłonek i Budownictwa

nazwa / imię i nazwisko wykonawcy imię i nazwisko geodety uprawnionego, który opracował mapę


RV 226

Poświadczam, że niniejszy dokument został opracowany w wyniku prac geodezyjnych i kartograficznych, których rezultaty zawiera operat techniczny wpisany do ewidencji materiałów państwowego zasobu geodezyjnego i kartograficznego

Organ prowadzący państwowy zasób geodezyjny i kartograficzny	STAROSTA POLKOWICKI
Identyfikator ewidencyjny materiału zasobu - operatu technicznego	P.0216.2016 2.60
Data wpisania operatu technicznego do ewidencji materiałów zasobu	2016-03-01
Imię, nazwisko i podpis osoby reprezentującej organ	inż. Sylwia Wojniak-Teklik



LEGENDA:

 Proj. latarnia LSU-1001 ze słupem stalowym ocynkowany 8m, na stopie fundamentowej F180, z oprawa oświetleniowa Plum-solar-30-D 30W i panelami fotowoltanicznymi polikrystalicznymi 2x190W i bateria żelowa 2x150Ah/12V

ADELEKTRO-PROJEKT Agata Domalewska 59-300 LUBIN ul. Marii Skłodowskiej-Curie 92/109		agata.domalewska@adelektroprojekt.pl tel. 693-843-775	Nr arch. 8/16
Obiekt	Budowa oświetlenia ulicznego na ulicy Zacisze w Chocianowie		Stadium P.W.
Treść rys.	Projekt zagospodarowania terenu.		
Adres	Chocianów, obręb 1, jedn. ewid. Chocianów-miasto dz. nr 214, 203/1, 203/7, 204/5, 204/6		Skala 1:500
Inwestor	Gmina Chocianów 59-140 Chocianów ul. Ratuszowa 10		
Projektowała	mgr inż. Agata DOMALEWSKA upr. bud. do projektowania bez ograniczeń instalacji elektrycznych i sieci elektroenergetycznych upr. nr 101/DOŚ/05	Data i podpis 02.III.2016r.	Nr rys. 1E

WSPÓŁRZĘDNE LATARNI OŚWIETLIENIOWYCH		
SŁUP	Pozycja X	Pozycja Y
S2	5600092.23	3649043.64
S3	5600081.73	3649052.71
S4	5600048.48	3649041.78
S5	5600015.36	3649030.46
S6	5599982.65	3649018.01